



Městská část Praha 9
Úřad městské části
ODBOR ŽIVOTNÍHO PROSTŘEDÍ

Sokolovská 14/324, 180 49 Praha 9

Telefon: 283 091 111

E-mail: brabcovad@praha9.cz

www.praha9.cz

PUDIS a.s.
Podbabská 1014/20
160 00 Praha 6

V Praze dne 22.06.2021

Podání: číslo jednací/datum: Číslo jednací: Spisová značka: Vyřizuje/linka:
MCP09/018028/2021/26.03.2021 MCP09/020923/2021 S MCP09/018028/2021 Mgr. Brabcová/363

Vyjádření a sdělení MČ Praha 9, Úřadu MČ, Odboru životního prostředí jako dotčeného orgánu státní správy dle § 4 odst. 2 zákona č. 183/2006 Sb., o územním plánování a stavebním řádu, ve znění pozdějších předpisů, k:

SEVEROVÝCHODNÍ PRAŽSKÁ CYKLOMAGISTRÁLA – ETAPA 6
poz. parc. č. 1726/3, 1726/5, 1726/11, 1726/12, 1726/13, 1726/15, 1726/21, 1726/31,
1726/33, 1726/34, 1726/35, 1726/37, 1726/38, 1726/41, 1726/45, 1726/48, 1730/1,
1730/3, 1745/2, 1745/18, 1782/1, 1782/5, 1782/6, 1784/7, 2088/21, 2094/43, 2094/44,
2094/45, 2094/46, 2094/47, k.ú. Vysočany, Praha 9
novostavba cyklostezky, etapa 6.2 v délce 1380 m,
vč. přeložky stávající trasy NN Vodafone a přeložky a úpravy OK a DK
pro účely územního řízení.

Odbor životního prostředí – oddělení ochrany prostředí – Úřadu městské části Praha 9 (OŽP) prostudoval výše uvedenou projektovou dokumentaci, vypracovanou v 07/2020 společností PUDIS a.s., IČ: 452 72 891, sídlem Podbabská 1014/20, Praha 6, po výzvě k odstranění nedostatků podání ze dne 07.04.2021 pod č.j. 025321/2021 doplněnou dne 07.04.2021 a 28.05.2021 a vydává následující vyjádření a sdělení:

- 1) *Z hlediska ochrany zemědělského půdního fondu (ZPF) dle zákona č. 334/1992 Sb., o ochraně ZPF, ve znění pozdějších předpisů a vyhlášky č. 55/2000 Sb. hl. m. Prahy, kterou se vydává Statut hl. m. Prahy, ve znění pozdějších předpisů:*

Mgr. Brabcová

Stavbou dotčené pozemky na území Městské části Praha 9 parc. č. 1726/3, 1726/12, 1726/13, 1726/15, 1726/31, 1726/33, 1726/34, 1726/37, 1726/38, 1726/45 a 1726/48, k.ú. Vysočany dle výpisu z katastru nemovitostí náleží do ZPF. Na tyto pozemky byl vydán dne 06.01.2021 pod č.j.: MHMP 1936559/2020, sp. zn.: S-MHMP 1176481/2020 souhlas k trvalému odnětí zemědělské půdy ze ZPF. Podmínky tohoto souhlasu budou dodrženy.

Ostatní pozemky na území Městské části Praha 9 dotčené stavbou do ZPF nenáleží. Zde námi chráněné zájmy nejsou dotčeny.

Toto je vyjádření dle § 154 zákona č. 500/2004 Sb., správní řád, ve znění pozdějších předpisů.

- 2) *Z hlediska odpadového hospodářství dle § 146 odst. 3 zákona č. 541/2020 Sb., o odpadech, ve znění pozdějších předpisů a vyhlášky č. 55/2000 Sb. hl. m. Prahy, kterou se vydává Statut hl. m. Prahy, ve znění pozdějších předpisů:*

Mgr. Brabcová

Příslušné orgány odpadového hospodářství vydávají z hlediska nakládání s odpady nebo vedlejšími

produkty:

- závazné stanovisko k terénním úpravám a k odstranění stavby podléhající ohlášení nebo povolení podle stavebního zákona
- vyjádření z hlediska nakládání s odpady ke změně dokončené stavby podléhající ohlášení nebo povolení podle stavebního zákona
- vyjádření ke zřízení zařízení určeného pro nakládání s odpady a k zavedení nebo rozšíření výroby oxidu titaničitého.

Předložený záměr není ani jedním z výše uvedených případů.

Upozornění:

Od 01.01.2021 nabyt účinnosti nový zákon č. 541/2020 Sb., o odpadech, ve znění pozdějších předpisů. S veškerými odpady ze stavební činnosti, vč. přebytečného výkopku, musí být nakládáno v souladu s výše uvedeným zákonem. Upozorňujeme především na ustanovení § 3 (Odpadové hospodářství a jeho hierarchie), zvláště pak odst. 2 (Odpadové hospodářství je založeno na hierarchii odpadového hospodářství, podle níž je prioritou předcházení vzniku odpadu, a nelze-li vzniku odpadu předejít, pak v následujícím pořadí jeho příprava k opětovnému použití, recyklace, jiné využití, včetně energetického využití, a není-li možné ani to, jeho odstranění), dále ustanovení § 13 (Obecné povinnosti při nakládání s odpady), zvláště odst. 1 písm. e) a ustanovení § 15 (Povinnosti původce odpadu).

Toto je vyjádření dle § 154 zákona č. 500/2004 Sb., správní řád, ve znění pozdějších předpisů.

- 3) *Z hlediska ochrany ovzduší dle § 11 odst. 3 zákona č. 201/2012 Sb., o ochraně ovzduší a vyhlášky č. 55/2000 Sb. hl. m. Prahy, kterou se vydává Statut hl. m. Prahy, ve znění pozdějších předpisů:*

Mgr. Brabcová

Realizací stavby nevznikne žádný nový stacionární zdroj znečišťování ovzduší. Námi chráněné zájmy nejsou dotčeny.

Toto je sdělení dle části čtvrté zákona č. 500/2004 Sb., správní řád, ve znění pozdějších předpisů.

- 4) *Z hlediska ochrany přírody, krajiny a městské zeleně dle § 65 zákona č. 114/1992 Sb., o ochraně přírody a krajiny, ve znění pozdějších předpisů a vyhlášky č. 55/2000 Sb. hl. m. Prahy, kterou se vydává Statut hl. m. Prahy, ve znění pozdějších předpisů:*

Ing. Lupoměská

Navrhovaná stavba je kolizní s dřevinami rostoucími mimo les. Jedná se o kolizi se stavebním záměrem, která bude řešena podle ust. § 8 odst. 6 výše uvedeného zákona vydáním závazného stanoviska.

O kácení dřevin žádá vlastník kácením dotčeného pozemku, jiný subjekt může žádat na základě plné moci a se souhlasem s kácením od vlastníka pozemku.

Žádost o závazné stanovisko musí obsahovat:

- a) jméno a adresu žadatele; fyzické osoby uvedou datum narození
- b) označení katastrálního území a parcely, na které se dřeviny nachází, stručný popis umístění dřevin a situační zákres
- c) doložení vlastnického práva či nájemního nebo užívatelského vztahu žadatele k příslušným pozemkům, nelze-li je ověřit v katastru nemovitostí, včetně písemného souhlasu vlastníka pozemku s kácením, není-li žadatelem vlastník pozemku
- d) specifikaci dřevin, které mají být káceny, zejména druhy dřevin, jejich počet a obvod kmene ve výšce 130 cm nad zemí; pro kácení zapojených porostů dřevin lze namísto počtu kácených dřevin uvést výměru kácené plochy s uvedením druhového zastoupení dřevin; zapojený porost dřevin je soubor dřevin, v němž se nadzemní části dřevin jednoho patra vzájemně dotýkají, prorůstají nebo se překrývají, a obvod kmene jednotlivých dřevin měřený ve výšce 130 cm nad zemí nepřesahuje 80 cm; jestliže některá dřevina v souboru přesahuje uvedený rozměr, posuzuje se jako jednotlivá dřevina
- e) zdůvodnění žádosti (v tomto případě soukres stávajících dřevin s navrhovanou stavbou a stručná dokumentace stavby).

V bezprostřední blízkosti stavby zůstanou dřeviny, které nejsou kolizní se stavbou. Vůči těmto dřevinám budou po celou dobu stavby uplatněny pokyny v ČSN 839061 "Ochrana stromů, porostů a vegetačních ploch při stavebních pracích".

Dřeviny nebudou zahrnuty výkopkem, navážkou, jiným materiálem, budou mechanicky ochráněny

bedněním. Zachovávaným dřevinám nesmí být změněna výška terénu v okolí po celém obvodu koruny. Bude respektována ochrana kořenového prostoru při hloubení stavebních jam a jiných hloubených výkopů, tj. především ochrana kořenů, a to tak, že při hloubení výkopu nesmějí být přerušeny kořeny o průměru větším než 3 cm, kořeny pod touto hranicí budou přerušeny řezem, řezné plochy ošetřeny růstovým stimulem proti vysychání a mrazu. Případné ošetření korun zajistí odborná arboristická firma.

Upozorňujeme, že dřeviny rostoucí mimo les jsou obecně chráněny podle § 7 odst. 1 výše uvedeného zákona. Dojde-li k jejich poškození stavební činností, jedná se o porušení tohoto zákona.

Součástí stavby je SO 801 Vegetační úpravy, který řeší vysazení dřevin a křovin na zemním tělese stezky nebo na jiných vhodných pozemcích určených orgánem ochrany přírody. Na podrobný návrh vegetačních úprav je odkazováno na další stupeň PD.

Jelikož posuzovaná dokumentace je pro účely územního řízení, ke kterému musí být připraveno závazné stanovisko ke kácení dřevin, jehož součástí je i řešení kompenzace ekologické újmy vzniklé kácením, je nutné návrh nově vysazované zeleně, resp. konkrétní osazovací plán předložit už se žádostí o závazné stanovisko ke kácení.

Osazovací plán bude odborný návrh, který zohlední prostorové podmínky a poměry nového stanoviště. Nový návrh nebude v kolizi s inženýrskými sítěmi. Projekt musí být takový, aby následně nevyžadoval změny.

Výsadba bude realizována k termínu kolaudace stavby. Nebude-li možné výsadbu realizovat ke kolaudaci z důvodu nevhodných agrotechnických podmínek pro výsadbu rostlin, budou sadové úpravy dokončeny do 1/2 roku od kolaudace. Jejich provedení pak bude zkontrolováno samostatně.

K termínu dokončení stavby bude připraven výkres skutečného provedení zeleně a kontakt na osobu odpovědnou za její správu a údržbu.

Toto je vyjádření dle § 154 zákona č. 500/2004 Sb., správní řád, ve znění pozdějších předpisů.

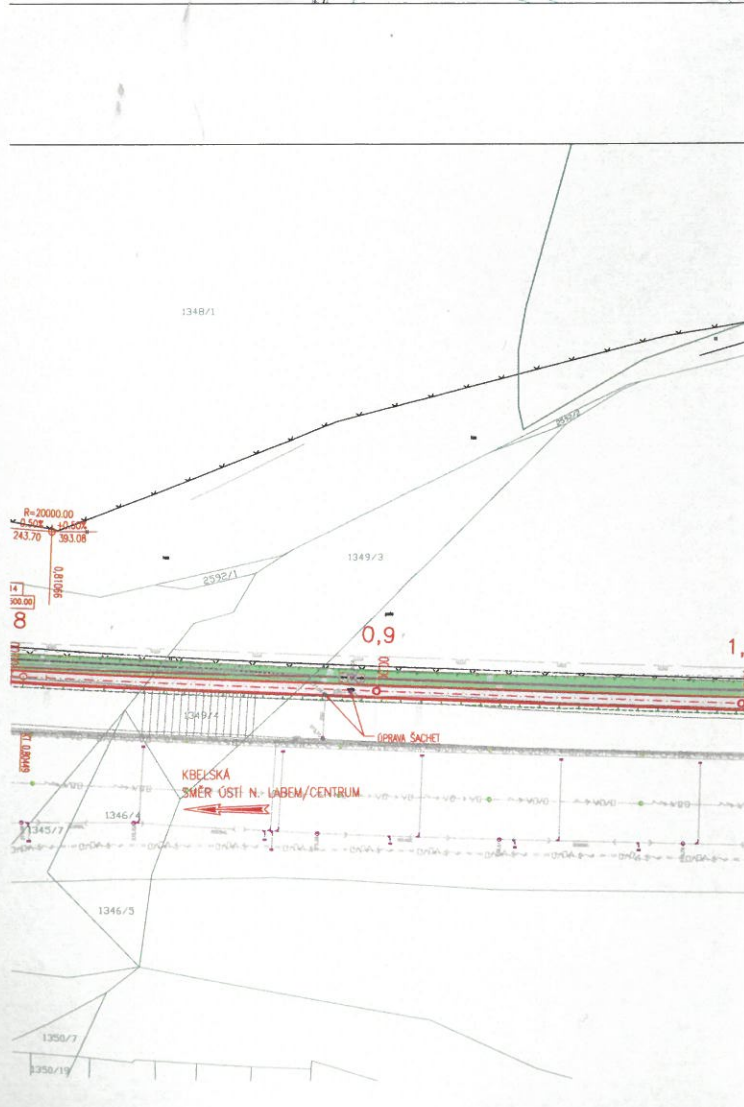
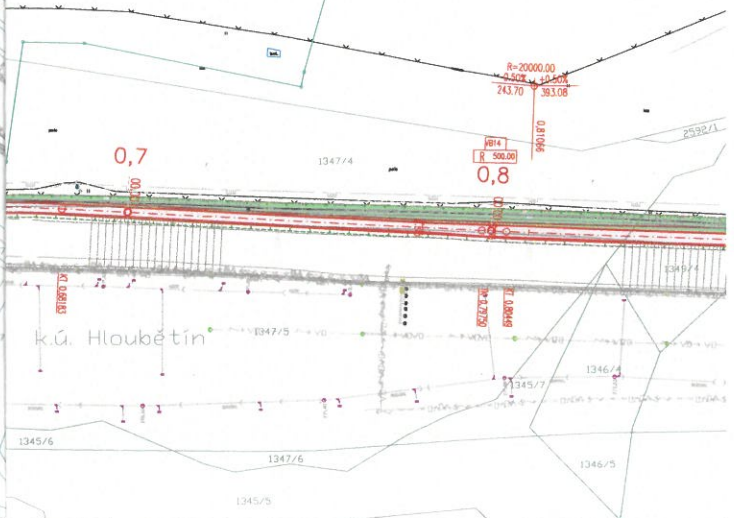
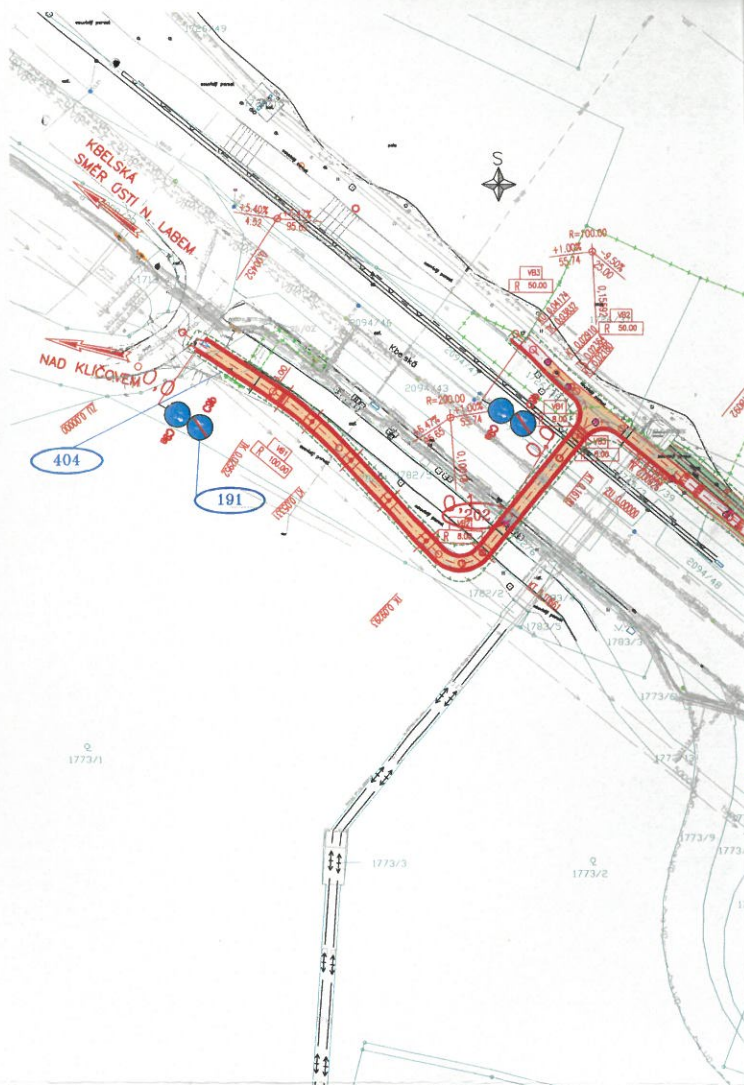
MĚSTSKÁ ČÁST PRAHA 9
ÚŘAD MĚSTSKÉ ČÁSTI
ODBOR ŽIVOTNÍHO PROSTŘEDÍ
Sokolovská 14/324
180 49 Praha 9 -2-

Ing. Milan Rosol
pověření vedením OŽP

kopie: spis

příloha: kopie výkresu „Situace – etapa 6.2“ (1xA3), vypracovaný v 07/2020 Ing. D. Dudíkem
v měřítku 1:1000

na vědomí: odbor výstavby a územního rozvoje Úřadu městské části Praha 9



Legenda:

- ◊ 353.47 stávající polohy
- stávající stv.-sloupy, št., sloupky, vupstí
- 1005/18\363/5 stávající výškopis
- stávající hranice parcel KN
- stávající hranice katastrálních území
- nově navrhované hranice
- stávající vodovodné dopr. značení
- nově vodovodné dopr. značení
- dvojitý zábor
- dvojitý zábor
- plot
- koordinátní olice
- novostavby investice (SVM v k.ú. Horní Počernice)

OSTATNÍ:

- 191 číslo stavebních objektů

STÁVAJÍCÍ INŽENÝRSKÉ SÍTĚ:

- sítivací kabely – podzemní
- vodovod – podzemní
- kanalizace – podzemní
- plynovodní potrubí středotlaké – podzemní
- plynovodní potrubí vysokotlaké – podzemní
- teplovod – podzemní
- teplovod – nadzemní
- vedení NN – podzemní
- vedení VN – podzemní
- vedení VN – nadzemní
- veřejné osvětlení – podzemní

BAREVNÉ PLOCHY:

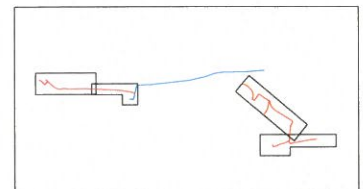
- Vozovka
- Nežpevná krajnice
- Zeleň
- Lávka pro pěší a cyklisty

SEZNAM STAVEBNÍCH OBJEKTŮ

- 001 Připrava území
- 002 Zařazení stavebního území
- 101 Etapa 6.1.
- 102 Etapa 6.2.
- 191 Dopravní značení
- 201 Most přes ul. Ocelkovo
- 202 Most přes ul. Kbelská
- 401 Zahrazení optického a metalického kabelu ČETN
- 402 Zahrazení optického kabelu NetAgas
- 403 Přeložka a úprava DK NetAgas
- 404 Přeložka NN Vodňanské
- 405 Přeložka a úprava DK S20C s.a.
- 801 Vegetační úpravy
- 811 Rekonstrukce ploch dočasného stávkování

NOVÉ INŽ. SÍTĚ:

- sítivací kabely
- vedení NN
- sítivací kabely (není součástí DÚR)
- vedení NN (není součástí DÚR)
- kanalizace (není součástí DÚR)
- plynovodní potrubí (není součástí DÚR)
- plynovodní potrubí rušené (není součástí DÚR)
- rušené vedení (není součástí DÚR)
- veřejné osvětlení (není součástí DÚR)



Souřadnicový systém JTSK

Výškový systém Bpv



projektová, průzkumná a konzultační společnost

PUDIS a.s., Podbabská 1014/20, 160 00 Praha 6
tel.: +420 267 004 111, www.pudis.cz, info@pudis.cz

Vypracoval: Ing. Daniel Dudík	Hlavní inženýr projektu: Ing. Daniel Dudík	Investor: Praha 14 Bratři Venclová 1073/8 198 00 Praha 14
Odpovědný projektant: Ing. Daniel Dudík	Výrobní ředitel: Ing. Jan Věšek	
Číslo zakázky: D-17-041	Ředitel společnosti: Ing. Martin Höfler	
Datum: 07/2020		
Akce: Severovýchodní pražská cyklomagistrála – Etapa 6		Měřítko: 1:1000
Příloha: Situační – etapa 6.2.		Formát: 8x A4
		Stupeň: DÚR
		Číslo přílohy: C.3.2.